

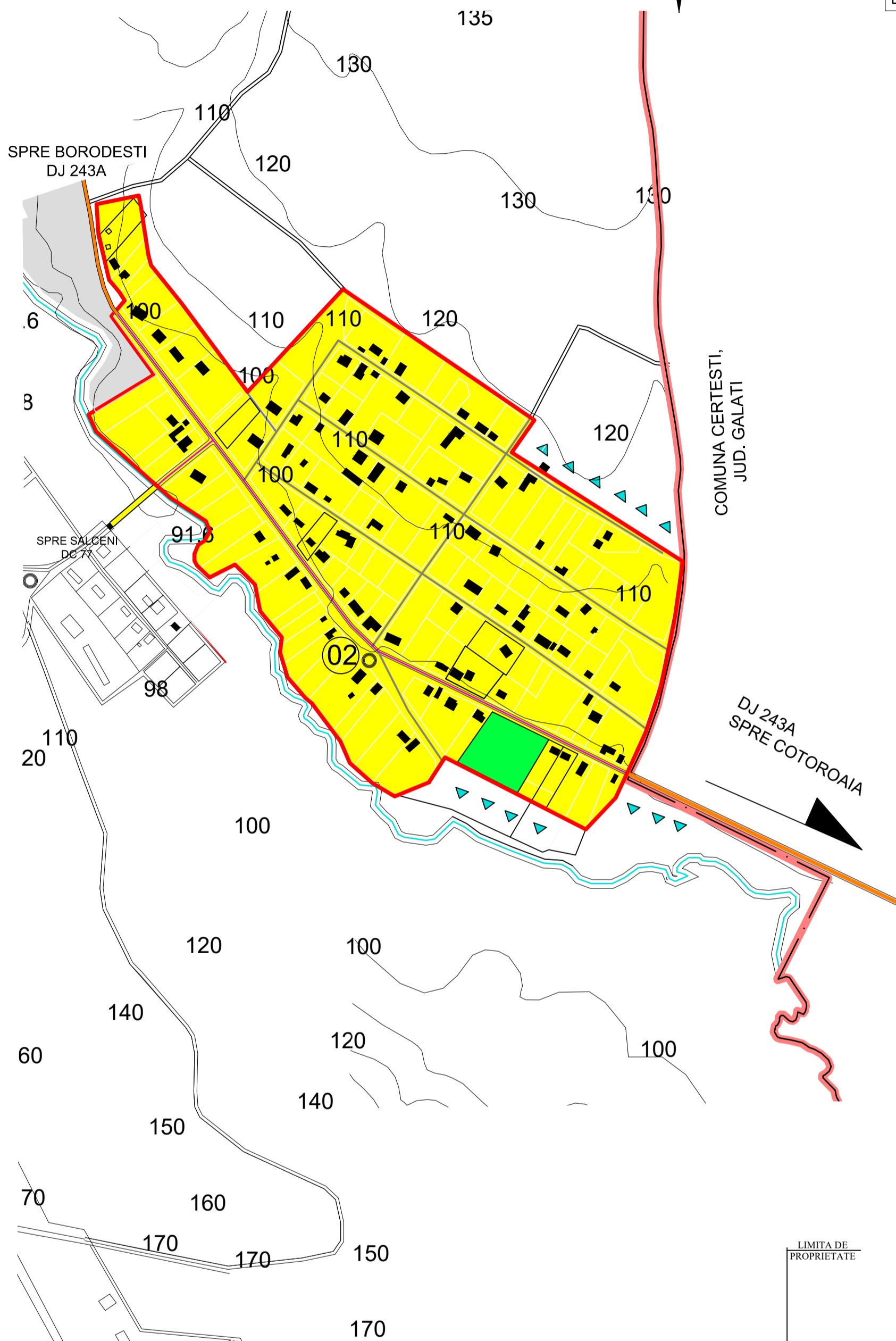
PUG

PLAN URBANISTIC GENERAL

SAT: SAT NOU, COMUNA POCHIDIA

ZONIFICARE FUNCTIONALA

SITUATIA EXISTENTA



02 PUNCT COLECTARE DESEURI SELECTIVE

LEGENDA

LIMITE

- LIMITA TERITORIULUI ADMINISTRATIV AL UNITATII
- TERITORIALE DE BAZA
- LIMITA TERITORIULUI JUDETEAN
- LIMITA INTRAVILANULUI EXISTENT

ZONIFICARE

- ZONA PENTRU LOCUINTE-REGIM MIC/MEDIU/MARE DE INALTIME
- ZONA INSTITUTII PUBLICE SI SERVICII
- ZONA UNITATILOR AGRICOLE, PRODUCTIE INDUSTRIALA SI DEPOZITARE
- ZONA GOSPODARIRE COMUNALA, CIMITIRE
- ZONA CAI DE COMUNICATII RUTIERE SI AMENAJARI AFERENTE
- SPATII PUBLICE, AGREMENT SPORT
- APE
- ZONE CU RISCURI NATURALE

STRAZI

- STRADA MAJORA MODERNIZATA
- ALTE STRAZI

DRUMURI

- DRUM JUDETEAN DJ 243A
- DRUM COMUNAL
- ALTE DRUMURI

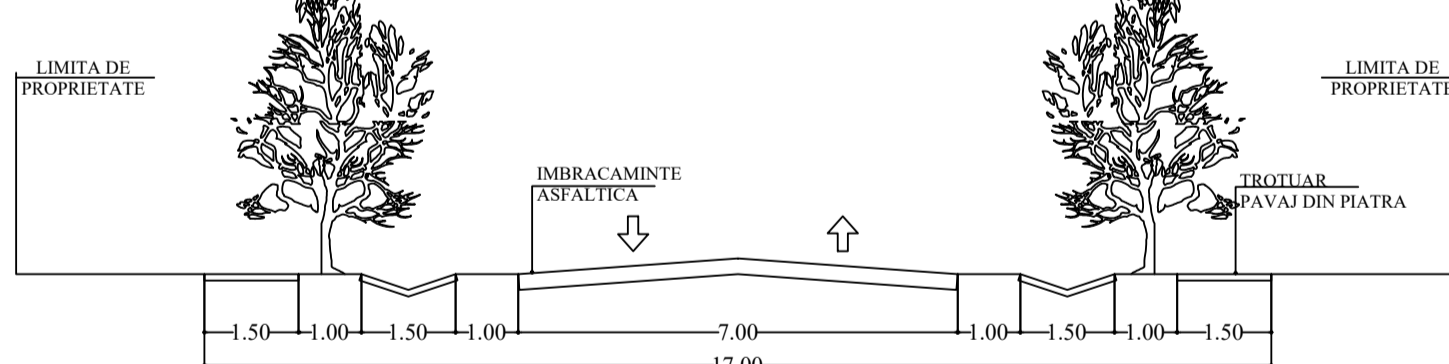
ELEMENTE DE POTENTIAL

- DIRECTII POSIBILE DE DEZVOLTARE URBANISTICA SUSTINUTE DE TENDINTE ACTUALE

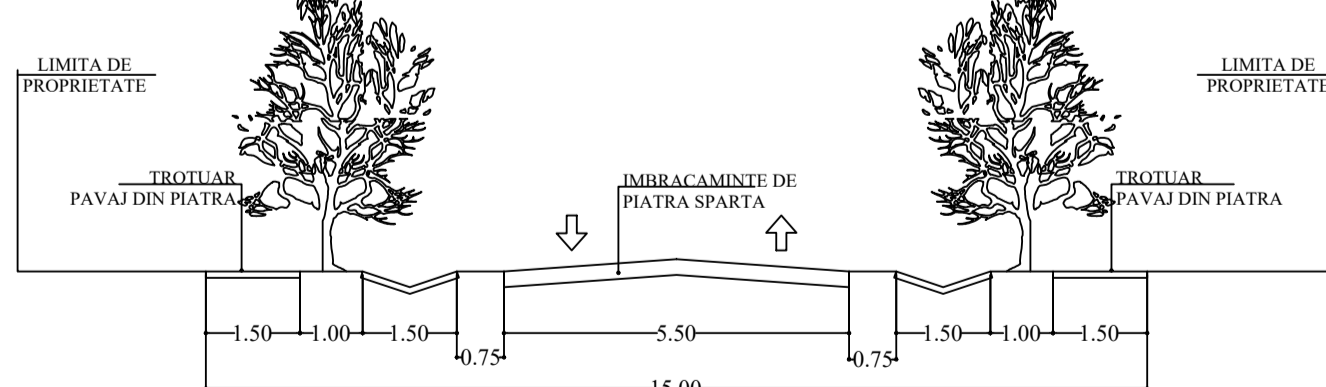
BILANT TERITORIAL

ZONE FUNCTIONALE	Ha	%
I. ZONA CENTRALA SI ALTE ZONE CU FUNCTIUNI COMPLEXE DE INTERES PUBLIC	-----	-----
II. ZONA DE LOCUINTE SI FUNCTIUNI COMPLEMENTARE	24,66	82,23
III. ZONA UNITATI INDUSTRIALE SI AGIRCOLE din care: unitati industriale unitati agricole	----- -----	----- -----
IV. ZONA DE PARCURI RECREATIE/TURISM	-----	-----
V. ZONA DE GOSPODARIRE LOCALA • cimitir • platforma de gunoi	----- -----	----- -----
VI. ZONE CU DESTINATIE SPECIALE SI CU ECHIPARE TERITORIALA din care: cai de comunicatie rutiera cai ferate	3,29 3,29 -----	11,77 11,77 -----
VII. ALTE ZONE terenuri neconstruibile: ape/albie neregularizata	-----	-----
TOTAL TERITORIUM INTRAVILAN EXISTENT	27,95	100 %

PROFIL TRANSVERSAL DRUM JUDETEAN 1-1



PROFIL TRANSVERSAL STRAZI, ULITE 2-2



PROIECTANT GENERAL	CONTR. NR.	Beneficiar	
SC PAMINTOP SRL-D VASLUI Str Ana Ipatescu, Vaslui J37/132/2011, RO28255411		PRIMARIA COMUNEI POCHIDIA	
Proiectat/Desenat	ing.Marius PAVEL	PROIECTANT DE SPECIALITATE	CONTR. NR.9/2011
Verificat	ing.Marius PAVEL		
SC EUROVEST SRL BUZAU		PLAN URBANISTIC GENERAL SAT: SAT NOU, COMUNA POCHIDIA	Nr. proiect 12/2012
Sef proiect	arh.Ovidiu APETREI	ZONE FUNCTIONALE CIRCULATII	SITUATIA EXISTENTA
Proiectat/Desenat	arh.ing.Julien ANGHIELUTA		Nr.plansa: E1-r5
Verificat	arh.urb.Cristian BALAN		
		Scara: 1:5000	
		Data: OCT. 2012	